

ОПИСАНИЕ МЕСТОПОЛОЖЕНИЯ ГРАНИЦ

Публичный сервитут объекта «Сооружение: «Газопровод низкого давления», кадастровый номер
50:28:0070101:1281

(наименование объекта, местоположение границ которого описано (далее - объект))

Раздел 1

Сведения об объекте

№ п/п	Характеристики объекта	Описание характеристик
1	2	3
1	Местоположение объекта	Московская область, городской округ Домодедово, Новленское д
2	Площадь объекта ± величина погрешности определения площади ($P \pm \Delta P$)	532 м ² ± 8 м ²
3	Иные характеристики объекта	Вид объекта реестра границ: Зона с особыми условиями использования территории Вид объекта по документу: Публичный сервитут объекта «Сооружение: «Газопровод низкого давления», кадастровый номер 50:28:0070101:1281 Содержание ограничений использования объектов недвижимости в пределах зоны или территории: Публичный сервитут, для целей размещения линейных объектов системы газоснабжения, их неотъемлемых технологических частей. Срок установления 49 лет. Обладатель публичного сервитута: Акционерное Общество "Мособлгаз". Адрес: Московская обл, г. Одинцово, д. Раздоры, 1-й км Рублево-Успенского шоссе, д. 1, корп. Б. Электронная почта: info@mosoblgaz.ru

Раздел 2

Сведения о местоположении границ объекта

1. Система координат МСК-50, зона 2

2. Сведения о характерных точках границ объекта






Обозначение характерных точек границ	Координаты, м		Метод определения координат характерной точки	Средняя квадратическая погрешность положения характерной точки (Mt), м	Описание обозначения точки на местности (при наличии)
	X	Y			
1	2	3	4	5	6
1	437 983,89	2 206 317,80	Аналитический метод	0,10	—
2	437 986,66	2 206 320,68		0,10	
3	437 985,51	2 206 321,79		0,10	
4	437 987,31	2 206 323,56		0,10	
5	437 975,53	2 206 335,53		0,10	
6	437 974,23	2 206 333,98		0,10	
7	437 968,43	2 206 338,88		0,10	
8	437 969,34	2 206 339,96		0,10	
9	437 901,10	2 206 393,32		0,10	
10	437 889,67	2 206 402,56		0,10	
11	437 887,15	2 206 399,44		0,10	
12	437 898,61	2 206 390,19		0,10	
13	437 963,61	2 206 339,36		0,10	
14	437 962,80	2 206 338,40		0,10	
15	437 974,70	2 206 328,35		0,10	
16	437 975,76	2 206 329,60		0,10	
17	437 981,65	2 206 323,60		0,10	
18	437 979,77	2 206 321,75		0,10	
1	437 983,89	2 206 317,80	0,10		
3. Сведения о характерных точках части (частей) границы объекта					
1	2	3	4	5	6
—	—	—	—	—	—

Раздел 4
План границ объекта



Масштаб 1:1 000

Используемые условные знаки и обозначения:

-  - граница кадастрового квартала по сведениям ЕГРН
-  - граница земельного участка по сведениям ЕГРН
-  - граница населенного пункта
-  - граница зоны
-  - характерная точка границы зоны

Подпись _____



Дата « 23 » мая 20 23 г.

Место для оттиска печати (при наличии) лица, составившего описание местоположения границ объекта